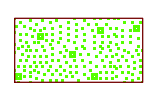





**LEGENDA**

**Vincoli di polizia idraulica**



-  Fascia di protezione (D. G. R. n. 7/13950 1 agosto 2003)
-  Fascia di tutela assoluta (D. G. R. n. 7/13950 1 agosto 2003)

**Aree di salvaguardia delle captazioni ad uso idropotabile**


-  Area di rispetto (art. 5, commi 5-6-7 D.Lgs 152/2000).  
Circonferenza di raggio 200 m
-  Area di tutela assoluta (art. 5, comma 4 D.Lgs 258/2000).  
Circonferenza di raggio 10 m

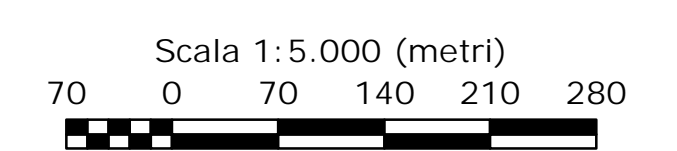
**Geositi**

-  Riserva naturale del Lago di Biandronno (D. C. R. 1857)

-  Corso d'acqua superficiale
-  Corso d'acqua tombinato

-  Canneto

-  Limite comunale



REGIONE LOMBARDIA

Provincia di Varese

Comune di Biandronno



Studio geologico del territorio comunale  
(L. R. n. 12/05 - D. G. R. 28 Maggio 08 n. 8/7374)

**Tav. n. 4**

**Carta dei vincoli**

Scala 1:5000

Ottobre 2009



Studio Associato di Geologia Applicata  
Dott. Geol. Roberto Granata - Dott. Geol. Paolo Granata  
Via Santa Croce 7 - 21100 VARESE  
Tel: 0332/242283; Fax: 0332/241231  
E-mail: info@studiocongeo.it